










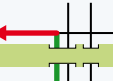















| 2   |                                       | FERRARA - BONDENO - DESTRA PO  |  | km 56,830 |
|---|---------------------------------------|--|--|-----------|
| <b>Partenza:</b> Ferrara, Piazza Savonarola<br><b>Arrivo:</b> Ferrara, Piazza Savonarola  |                                       |  |  |           |
| Pista ciclabile o ciclopedonale<br>Su ghiaia o sterrato   | Zona pedonale<br>Su ghiaia o sterrato | Strada carrabile a traffico limitato<br>Su ghiaia o sterrato   | Strada carrabile<br>Su ghiaia o sterrato |           |
| Informazioni               Traghetto               Stop<br>Sbarra o transenna               Attracco               Dare la precedenza<br>Area di sosta e ristoro               Deviazione               Prestare attenzione<br>Fontanella               Stazione ferroviaria               Semaforo |                                       |  |  |           |
| km  | indicazioni                           | descrizione  | 1  |           |
| 0,000   | <br>                                  | <b>Partenza da Ferrara.</b> Piazza Savonarola. Dirigersi verso Piazza Castello superando il volto e proseguire su Largo Castello osteggiare il perimetro del fossato.                |  |           |
| 0,210   | <br>                                  | All'incrocio con Viale Cavour, svoltare a sinistra sul percorso ciclopedonale su lato sinistro di Viale Cavour.  |  |           |
| 0,360   |                                       | All'incrocio con Via Spadari attraversare Viale Cavour e proseguire nel controviale sul lato opposto superando poi gli incroci con Via Ariosto e Via Cittadella.                     |  |           |
| 1,150   |                                       | Superare l'incrocio con Via Barriere e proseguire sulla pista ciclabile sul lato destro di Viale Po.   |  |           |
| 1,250   | <br>                                  | Attraversare Viale Po e proseguire su pista ciclabile sul lato sinistro di Viale Po. Stazione ferroviaria: attraversare Viale Po, a sinistra su ciclabile a lato Viale Costituzione. |  |           |
| 2,150   | <br>                                  | Superare l'incrocio con Via del Lavoro proseguendo dritto lungo la pista ciclabile sul lato sinistro di Via Modena.  |  |           |
| 2,390   |                                       | Superare l'incrocio con Via Gulinelli e il ponte ciclabile sul Canale Boicelli, proseguendo dritto lungo la pista ciclabile sul lato sinistro di Via Modena.                         |  |           |
| 3,710   |                                       | <b>ATTENZIONE!</b> A Mizzana attraversare Via Modena ed immettersi sul <i>Percorso ciclopedonale FE101 - Burana</i> sul lato destro del Canale Burana.                               |  |           |
| 5,090   |                                       | Poco dopo il sottopasso dell'autostrada, allontanarsi verso sinistra da Via C. Diana, proseguendo sul percorso ciclopedonale, attraversando poco dopo il Canale Burana.              |  |           |

| km     | indicazioni | descrizione   | 2 | 2 |
|--------|-------------|---|---|---|
| 10,580 | <br>        | Attraversare Via Diamantina e proseguire dritto sul percorso FE101. <b>DEVIAZIONE:</b> a destra su Via Diamantina per <b>Delizia Estense della Diamantina</b> (km 1,250).           |   |   |
| 16,250 | <br>        | All'incrocio con Via Cavo Napoleonico sottopassare su ciclabile la ferrovia e proseguire in salita sulla rampa di accesso al ponte ciclabile sul Cavo Napoleonico.                  |   |   |
| 17,180 |             | All'incrocio con Via delle Rose proseguire a sinistra su strada carrabile.  |   |   |
| 17,400 |             | Proseguire dritto su Via Fermi (poi Via Borgo San Giovanni) in direzione Bondeno.   |   |   |
| 17,510 |             | Proseguire a destra, costeggiando il fiume Panaro su Via San Biagio (SP19), sul percorso cicloturistico FE20 <i>Destra Po</i> . <b>INTERSEZIONE</b> percorso provinciale n. 3       |   |   |
| 17,720 |             | Inizio <b>Ospitale</b> . Superato il sottopasso ferroviario, proseguire dritto su Via San Biagio rimanendo alla base dell'argine.   |   |   |
| 18,360 |             | Superare Via Madonna della Pioppa e proseguire dritto, in salita, sull'argine del fiume Panaro. <b>DEVIAZIONE:</b> a destra per <b>Santuario Madonna della Pioppa</b> .             |   |   |
| 18,920 | <br>        | Termine Ospitale. Proseguire tenendo la sinistra per rimanere sulla strada arginale del fiume Panaro sul percorso cicloturistico FE20 <i>Destra Po</i> .                            |   |   |
| 20,640 |             | Proseguire tenendo la sinistra per rimanere sulla strada arginale del fiume Panaro sul percorso cicloturistico FE20 <i>Destra Po</i> .  |   |   |
| 24,010 |             | <b>Impianto immissione Cavo Napoleonico nel Fiume Po.</b> Proseguire dritto su carrabile e, una volta attraversato il Cavo Napoleonico, proseguire a sinistra sulla ciclabile FE20. |   |   |
| 29,000 | <br>        | A <b>Ravalle</b> proseguire sull'argine del fiume Po (ciclabile FE20). Per l'area di sosta scendere dall'argine e procedere a destra su Via Robbisa per km 0,230.                   |   |   |
| 40,180 |             | A <b>Pontelagoscura</b> proseguire sull'argine del fiume Po su Via Gino Bartali (poi Via Anita).  |   |   |
| 40,960 |             | <b>DEVIAZIONE OBBLIGATORIA DESTRA PO:</b> proseguire a destra in discesa sulla pista ciclabile lato destro Via Padova (SS16).   |   |   |

| km     | indicazioni | descrizione  | 2 | 3 |
|--------|-------------|--|---|---|
| 41,200 | <br>        | <b>DEVIAZIONE OBBLIGATORIA DESTRA PO:</b> a Pontelagoscura, svoltare a sinistra su Via della Ricostruzione.  |   |   |
| 41,650 | <br><br>    | <b>DEVIAZIONE OBBLIGATORIA DESTRA PO:</b> superare l'intersezione a destra con Via Nuova e proseguire dritto su Via della Ricostruzione verso il sottopasso ferroviario. |   |   |
| 41,760 | <br>        | <b>DEVIAZIONE OBBLIGATORIA DESTRA PO:</b> superare il sottopasso ferroviario e tenere la sinistra per risalire sull'argine del fiume Po, su Via della Ricostruzione.     |   |   |
| 42,560 | <br>        | Lasciare Via della Ricostruzione e proseguire dritto su ciclabile FE20. <b>INTERSEZIONE</b> percorso cittadino n. 1 per Ferrara su ciclabile FE202 (km 7,430).           |   |   |
| 46,720 |             | Svoltare a destra scendendo dall'argine in direzione Ferrara. <b>INTERSEZIONE</b> percorso provinciale n. 1  |   |   |
| 46,870 |             | A <b>Francolino</b> proseguire dritto superando l'incrocio con Via del Cristo / Via Fratelli Patracchini.  |   |   |
| 47,200 |             | A Francolino, all'intersezione con Via Zerbinata, immettersi sulla pista ciclabile FE203 sul lato sinistro di Via dei Calzalai e proseguire dritto in direzione Ferrara. |   |   |
| 47,920 |             | Superare l'intersezione a sinistra con Via Pioppelle e proseguire su ciclabile FE203 su lato sinistro di Via dei Calzalai.   |   |   |
| 48,440 |             | <b>Chiesa di San Marco Evangelista.</b> Superare l'intersezione a sinistra con Via Pianelle e proseguire su ciclabile FE203 su lato sinistro Via dei Calzalai.           |   |   |
| 49,040 | <br><br>    | Attraversare Via Fossa Lavezzola e Via dei Calzalai per proseguire su ciclabile FE203 su lato destro di Via dei Calzalai.  |   |   |
| 51,540 | <br><br>    | Attraversare Via dei Calzalai e proseguire su ciclabile FE203 su lato sinistro di Via dei Calzalai.  |   |   |
| 52,130 |             | Superare l'intersezione a sinistra con Via dei Gladioli e proseguire su ciclabile FE203 su lato sinistro di Via dei Calzalai.  |   |   |
| 52,250 |             | Superare l'intersezione con Via Conca e proseguire su ciclabile FE203 su lato sinistro di Via dei Calzalai.  |   |   |

| km                 | indicazioni   | descrizione  | 2 | 4 |
|--------------------|---|--|---|---|
| 52,970             |     | Attraversare Via dei Calzolari e proseguire su ciclabile FE203 seguendo le indicazioni per il centro di Ferrara.   |   |   |
| 53,690             |     | Svoltare a sinistra seguendo le indicazioni per il centro cittadino proseguendo su ciclabile FE202 a lato del CUS.   |   |   |
| 53,910             |    | Proseguire a destra seguendo le indicazioni per il centro cittadino su ciclabile FE202 tra in canale e il CUS.   |   |   |
| 54,340<br>54,570 ▶ |          | Superare la strada di accesso alla piscina comunale e proseguire dritto su ciclabile FE202 a lato del <b>Parco Urbano Giorgio Bassani</b> .  |   |   |
| 54,900             |          | Svoltare a sinistra, attraversare Via Bacchelli e proseguire dritto su ciclabile verso il sottopasso delle mura.   |   |   |
| 55,030             |    | Subito dopo il sottopasso delle mura, terminata la ciclabile, proseguire a sinistra su Via Orlando Furioso.  |   |   |
| 55,310             |     | Al termine di Via Orlando Furioso svoltare a destra su Corso Ercole I d'Este allontanandosi dalle Mura in direzione del centro cittadino.  |   |   |
| 55,840             |    | Attraversare l'incrocio con Via Guarini / Via Arianuova e proseguire dritto su Corso Ercole I d'Este.  |   |   |
| 56,090             |    | <b>Palazzo dei Diamanti.</b> Attraversare l'incrocio con Via Porta Po / Corso Biagio Rossetti e proseguire dritto su Corso Ercole I d'Este.  |   |   |
| 56,570             |    | Arrivati a Largo Castello, proseguire a sinistra a fianco del fossato del <b>Castello Estense</b> .  |   |   |
| 56,690             |     | Proseguire a destra su corso Martiri della Libertà, continuando a costeggiare il fossato del <b>Castello Estense</b> .   |   |   |
| 56,830             |    | <b>Arrivo a Ferrara, Piazza Savonarola.</b><br>Per la stazione FS (km 1,470) superare il sottopasso e proseguire su Piazza Repubblica (a destra ingresso cortile Castello Estense e ufficio IAT) verso Via Garibaldi, Via Cassoli, Piazzale della Castellina, Piazzale Stazione. |   |   |